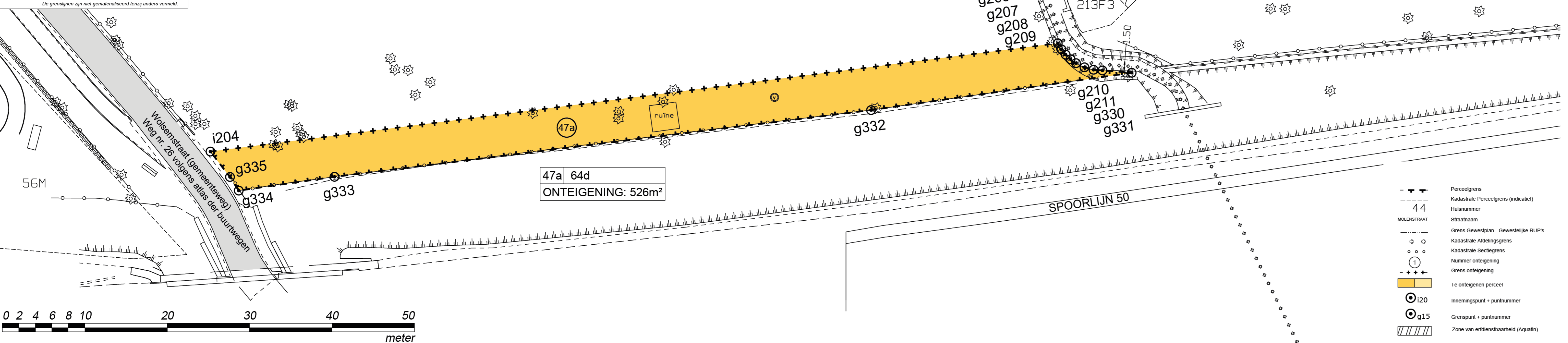


ONTEIGENINGSTABEL - Onteigene instantie: De Werkvennootschap

volgnummer onteigening	Dilbeek			Capakey	Naam eigenaars	Adres eigenaars	Houder zakelijk recht		Aard van het perceel	Stedenbouwkundige bestemming	c
	Afdeling	Sectie	Perceelnr				Naam	Adres			
47a	1	a	64d	23016A0064/00D000					bos	parkgebied	16

Grensinfo			Coördinatentabel - Lambert 72			
Van	Tot	Afstand (m)	Puntnr.	x	y	Beschrijving
204	205	103,66	204	141556.71	172870.49	niet gematerialiseerd
204	205	3,89	205	141659.54	172883.63	niet gematerialiseerd
205	206	0,86	206	141659.98	172882.89	niet gematerialiseerd
206	207	0,82	207	141660.49	172882.25	niet gematerialiseerd
207	208	0,82	208	141661.09	172881.69	niet gematerialiseerd
208	209	0,82	209	141661.75	172881.21	niet gematerialiseerd
209	210	1,15	210	141662.78	172880.71	niet gematerialiseerd
210	211	1,14	211	141663.88	172880.41	niet gematerialiseerd
211	330	1,08	330	141664.95	172880.33	niet gematerialiseerd
330	331	3,56	331	141668.50	172880.05	niet gematerialiseerd
331	332	31,94	332	141636.88	172875.52	niet gematerialiseerd
332	333	65,51	333	141571.77	172867.43	afsluiting
333	334	11,74	334	141560.15	172865.76	niet gematerialiseerd
334	335	1,96	335	141559.09	172867.41	niet gematerialiseerd

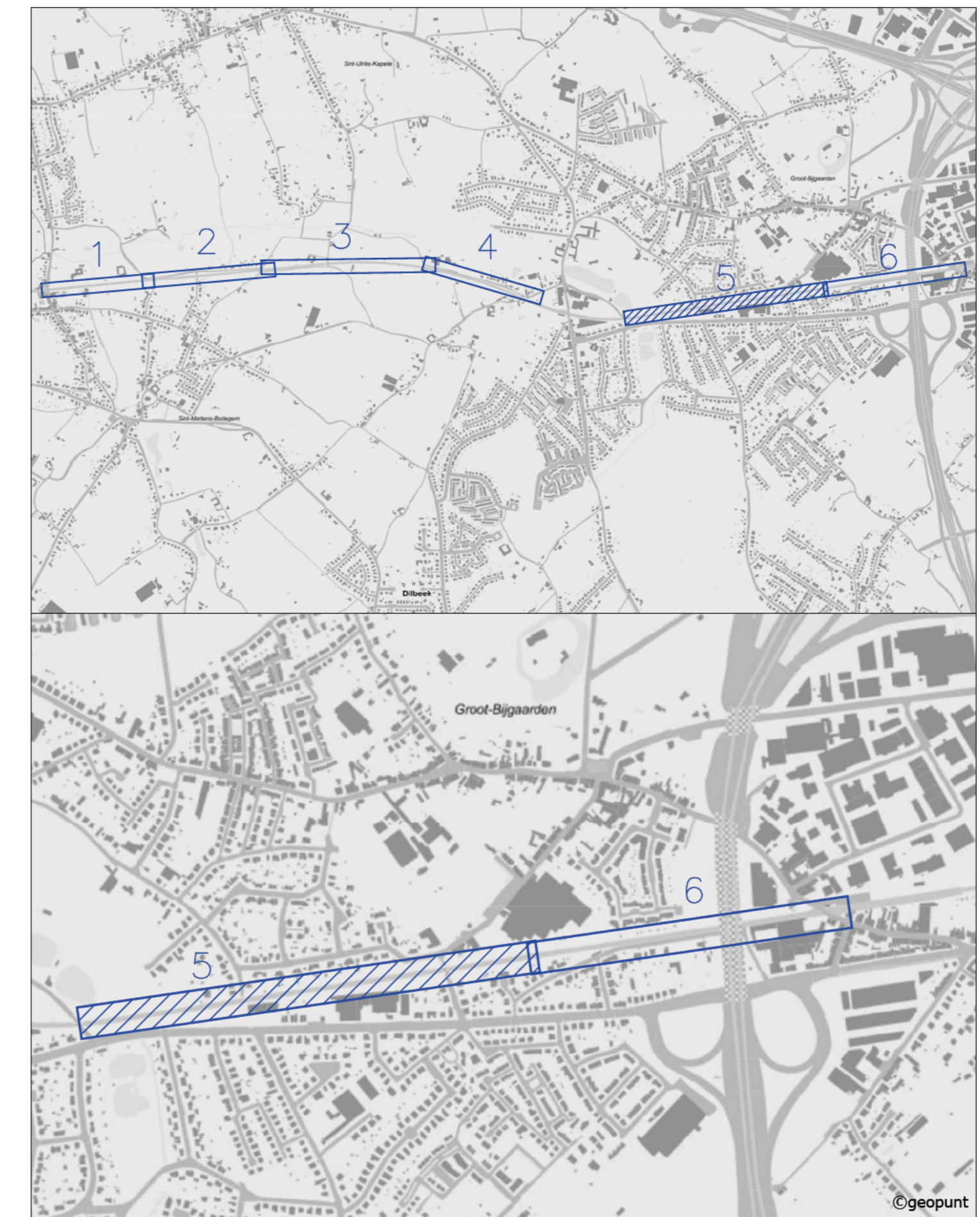
Dilbeek
1ste Afdeling
Sectie A
Parkgebied



47a 64d
ONTEIGENING: 526m²

- Perceelgrens
- Kadastrale Perceelgrens (indicatief)
- Huisnummer
- Straatnaam
- Grens Gewestplan - Gewestelijke RUP's
- Kadastrale Afdelingsgrens
- Kadastrale Sectiegrens
- Nummer onteigening
- Grens onteigening
- Te onteigenen perceel
- Innemingspunt + puntnummer
- Grenspunt + puntnummer
- Zone van erdienstaarheid (Aquatijn)

Spoorlijn 50 (Brussel - Gent)
Spoorlijn 50 tussen kilometerpunten 8 - 14 (Dilbeek)



Werken aan de Ring

DE WERKENNOOTSCHAP Botanic Tower Sint-Lazaruslaan 4-10 1210 Brussel	Projectnummer /	Dossiernummer F2 Sint-Martens-Bodegem - Groot-Bijgaarden	Besteknummer DWV-QW-F2-CMB.GB-WK-01
Pdf: SF-QW-F2-TEK-132-onteigeningen segment 5 Cad: SF-QW-F2-TEK-132 t.e.m. 135 en 137 t.e.m. 139-onteigeningen segmenten 3 t.e.m. 6			

Documentnaam MoVeR0:	Fase: SF	Discipline: QW	Deeltracé: F2	Doc. Type: TEK	Nummer: 132	Onderwerp: onteigeningen segment 5	Versie: 1	Status: ECO
-------------------------	-------------	-------------------	------------------	-------------------	----------------	---------------------------------------	--------------	----------------

teccon
landmeters-experten

Stijn Van Maelsaek, Landmeter-Expert,
beëdigd door rechtbank van eerste aanleg te Gent - LAN051169, handelend in opdracht van Teccon bvba, gevestigd te 9030 Mariakerke - Kleimoer 16, is overgegaan tot het opmeten van de bovenvermelde eigendom.
Alle meten en lijnen die zouden kunnen verband houden met stedenbouwkundige zonerings zijn slechts ter informatie en figuratief weergegeven. Alle meten volgens plan. Voor waar en echt verklaard om te gelden naar recht. (dossiernummer Teccon 2019.25481)

Nagezien door de deelprojectleider,

Bart Logist

Gezien en goedgekeurd door de techn. projectleider,

Jelle Vercauteren

Datum opmaak: 24/05/2022

Aangebrachte wijzigingen		
Ind.	Aard	Datum

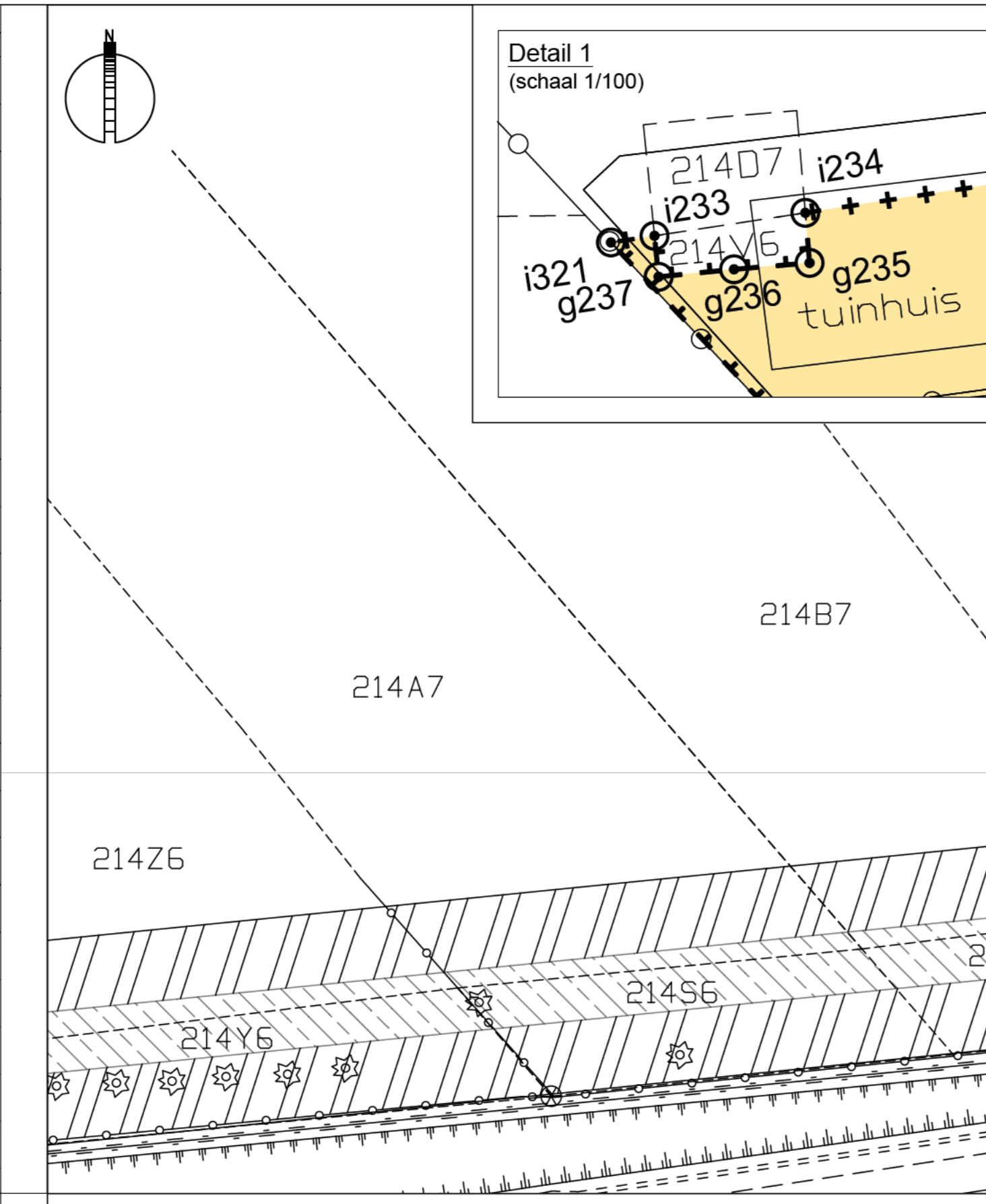
F2 DILBEEK

FIETSSNELWEG F2

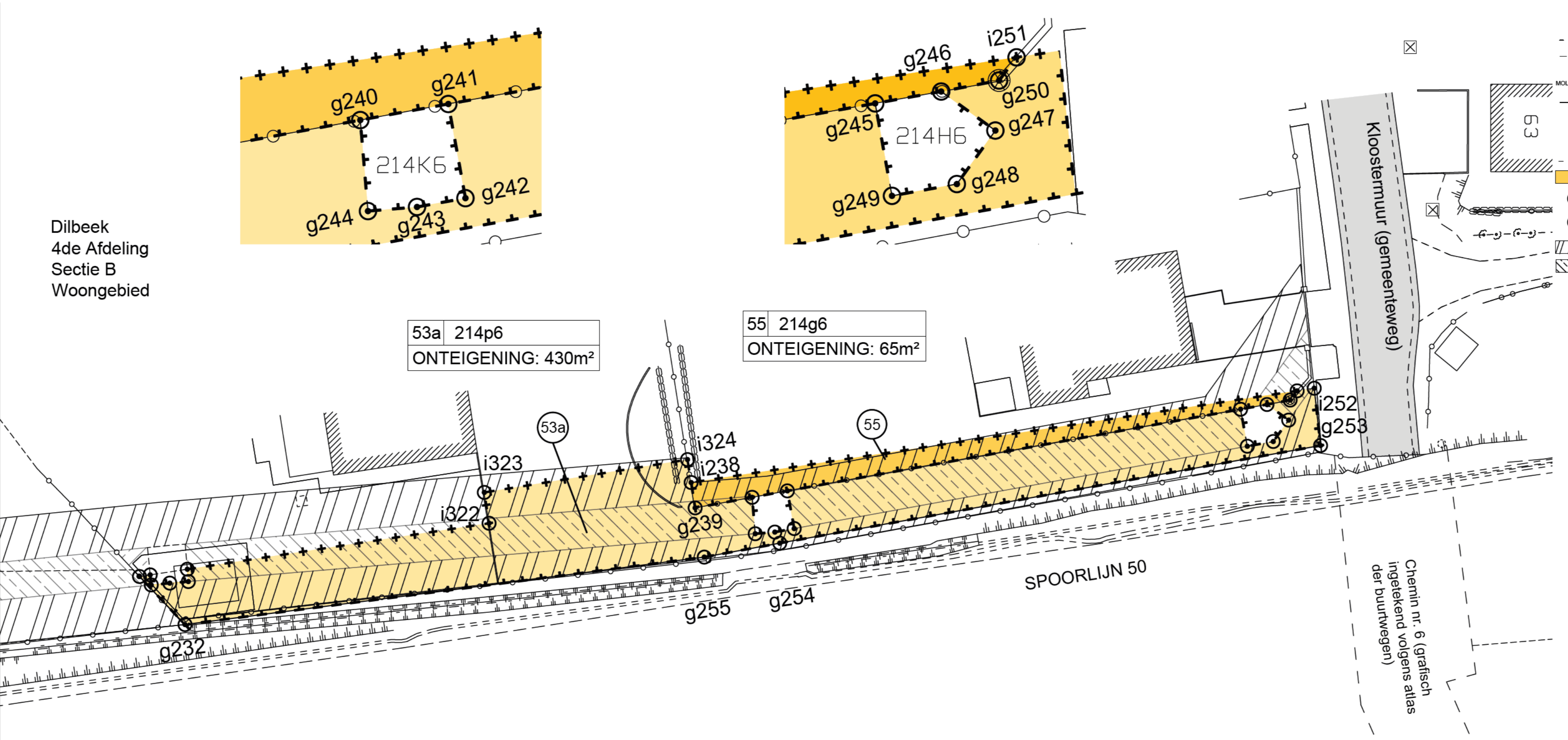
ONTEIGENINGSPLAN

Afmetingen plan 0,297 x 1,189 = 0,35m ²	Schaal 1/250	Planrefnr. AAPD
---	-----------------	-----------------

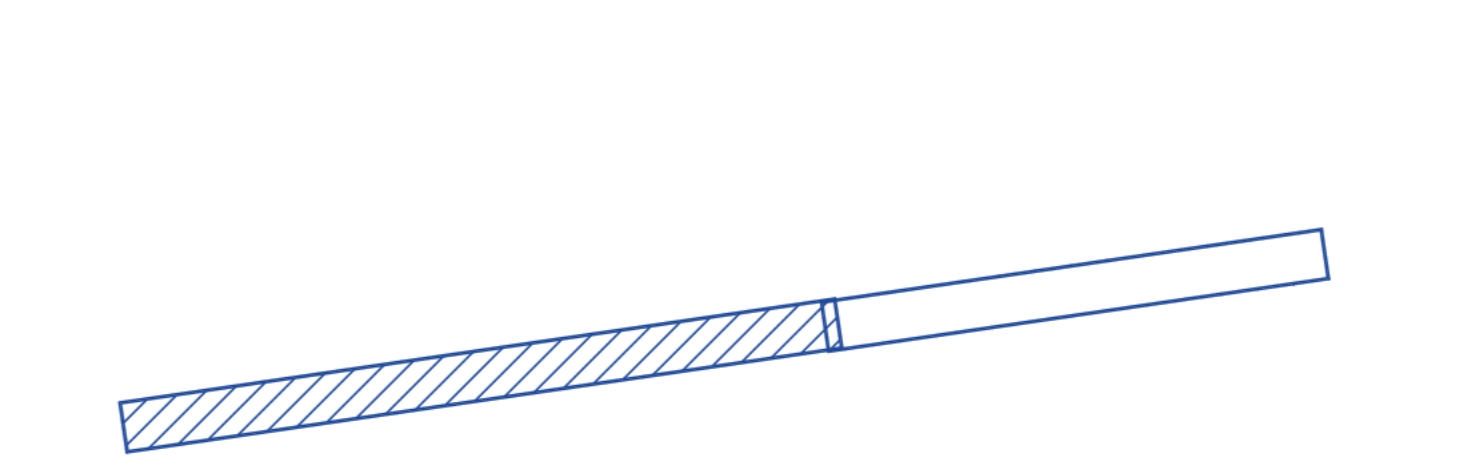
Grensinfo			
Van	Tot	Afstand (m)	Grensinfo
232	255	41,81	PV van opmeting opgemaakt door Intop NV dd. 1-11-1999 (planreferentienummer AAPD 23026-522)
232	321	5,28	PV van opmeting opgemaakt door Intop NV dd. 1-11-1999 (planreferentienummer AAPD 23026-522)
233	237	0,81	grondinnemingsplan Aquafin met nummer 98.283/1/98-3-5, opgemaakt door studiebureau SWBO dd.23-02-1998
233	321	0,87	nieuwe grens
234	235	0,99	grondinnemingsplan Aquafin met nummer 98.283/1/98-3-5, opgemaakt door studiebureau SWBO dd.23-02-1998
234	322	24,37	nieuwe grens
235	236	1,49	grondinnemingsplan Aquafin met nummer 98.283/1/98-3-5, opgemaakt door studiebureau SWBO dd.23-02-1998
236	237	1,49	grondinnemingsplan Aquafin met nummer 98.283/1/98-3-5, opgemaakt door studiebureau SWBO dd.23-02-1998
238	251	48,94	nieuwe grens
238	239	2,05	PV van opmeting opgemaakt door Intop NV dd. 1-11-1999 (planreferentienummer AAPD 23026-522)
238	324	1,82	PV van opmeting opgemaakt door Intop NV dd. 1-11-1999 (planreferentienummer AAPD 23026-522)
239	240	4,60	PV van opmeting opgemaakt door Intop NV dd. 1-11-1999 (planreferentienummer AAPD 23026-522)
240	241	2,86	PV van opmeting opgemaakt door Intop NV dd. 1-11-1999 (planreferentienummer AAPD 23026-522)
240	244	2,92	grondinnemingsplan Aquafin met nummer 98.283/1/98-3-5, opgemaakt door studiebureau SWBO dd.23-02-1998
241	242	3,06	grondinnemingsplan Aquafin met nummer 98.283/1/98-3-5, opgemaakt door studiebureau SWBO dd.23-02-1998
241	245	36,77	PV van opmeting opgemaakt door Intop NV dd. 1-11-1999 (planreferentienummer AAPD 23026-522)
242	243	1,57	grondinnemingsplan Aquafin met nummer 98.283/1/98-3-5, opgemaakt door studiebureau SWBO dd.23-02-1998
243	244	1,57	grondinnemingsplan Aquafin met nummer 98.283/1/98-3-5, opgemaakt door studiebureau SWBO dd.23-02-1998
245	246	2,14	PV van opmeting opgemaakt door Intop NV dd. 1-11-1999 (planreferentienummer AAPD 23026-522)
245	249	3,00	grondinnemingsplan Aquafin met nummer 98.283/1/98-3-5, opgemaakt door studiebureau SWBO dd.23-02-1998
246	247	2,13	grondinnemingsplan Aquafin met nummer 98.283/1/98-3-5, opgemaakt door studiebureau SWBO dd.23-02-1998
246	250	1,88	PV van opmeting opgemaakt door Intop NV dd. 1-11-1999 (planreferentienummer AAPD 23026-522)
247	248	2,11	grondinnemingsplan Aquafin met nummer 98.283/1/98-3-5, opgemaakt door studiebureau SWBO dd.23-02-1998
248	249	2,11	grondinnemingsplan Aquafin met nummer 98.283/1/98-3-5, opgemaakt door studiebureau SWBO dd.23-02-1998
250	251	0,93	PV van opmeting opgemaakt door Intop NV dd. 1-11-1999 (planreferentienummer AAPD 23026-522)
251	252	1,38	nieuwe grens
252	253	4,60	PV van opmeting opgemaakt door Intop NV dd. 1-11-1999 (planreferentienummer AAPD 23026-522)
253	254	43,88	PV van opmeting opgemaakt door Intop NV dd. 1-11-1999 (planreferentienummer AAPD 23026-522)
254	255	6,13	PV van opmeting opgemaakt door Intop NV dd. 1-11-1999 (planreferentienummer AAPD 23026-522)
322	323	2,49	nieuwe grens
323	324	16,44	nieuwe grens



ONTEIGENINGST					
volnummer	Dilbeek			Capakey	Naam eigenaars
onteigening	Afdeling	Sectie	Perceelnr		
53a	4	b	214p6	23026B0214/00P006	
55	4	b	214g6	23026B0214/00G006	



- Perceelgrens
- Kadastrale Perceelgrens (indicatief)
- Huisnummer
- Straatnaam
- Grens Gewestplan - Gewestelijke RUP's
- Kadastrale Afdelingsgrens
- Kadastrale Sectiegrens
- Nummer onteigening
- Grens onteigening
- Te onteigenen perceel
- Innemingspunt + puntnummer
- Grenspunt + puntnummer
- Zone van erfdienstbaarheid (Aquafin)
- Zone van ondergrondse inname (Aquafin)



DE WERKVENNOOTSCHAP
 Botanica Tower
 Sint-Lazaruslaan 4-10
 1210 Brussel

Projectnummer: /
 Dossiernummer: F2 Sint-Martens-Bodegem - Groet-Blaardeveld
 Besteknummer: /DWW-QW-F2-CMB.G8-WK-01

Pdf: SF-QW-F2-TEK-133-onteigeningen segment 5
 Cad: SF-QW-F2-TEK-132 t.e.m. 135 en 137 t.e.m. 139-onteigeningen segmenten 3 t.e.m. 6

SF QW F2 TEK 133 onteigeningen segment 5 1 ECO

teccon
 landmeters-experten

Stijn Van Maelsaake, Landmeter-Expert,
 beëdigd door rechtbank van eerste aanleg te Gent - LAN051169, handelede in opdracht van Teccon bvba, gevestigd te 9030 Mariakerke - Kleimoer 16, is overgegaan tot het opmeten van de bovenvermelde eigendom.
 Alle meten en lijnen die zouden kunnen verband houden met streekbouwkundige zonerings zijn slechts ter informatie en figuratief weergegeven. Alle meten volgens plan. Voor waar en echt verklaard om te gelden naar recht, (dossiernummer Teccon 2019.25481)

Nagezien door de deelprojectleider,

 Bart Logist

Gezien en goedgekeurd door de techn. projectleider,

 Jelle Vercauteren

Datum opmaak: 24/05/2022

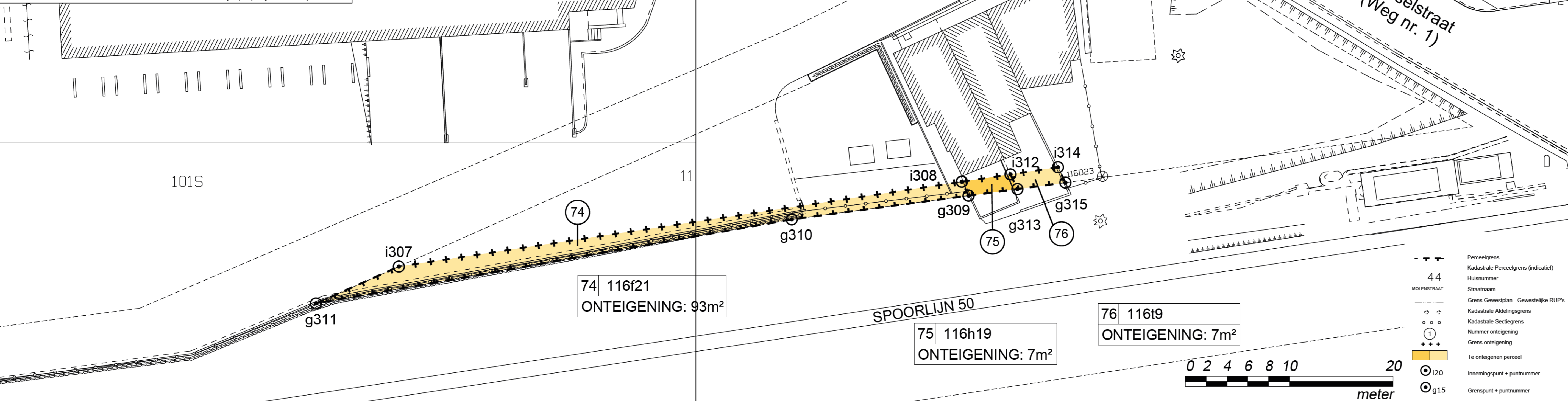
F2 DILBEEK

FIETSSNELWEG F2

ONTEIGENINGSPLANNEN

De grenslijnen zijn niet gematerialiseerd tenzij anders vermeld

Grensinfo				Coördinatentabel - Lambert 72				ONTEIGENINGS					
Van	Tot	Afstand (m)	Grensinfo	Puntnr.	x	y	Beschrijving	volgnummer	Afdeling	Dilbeek	Perceelnr	Capakey	Naam eigenaars
307	308	54,84	Nieuwe grens	307	143129.88	173097.10	niet gematerialiseerd	74	4	b	116f21	2302680116/00f021	
307	311	8,75	PV van afpaling van NMBS dd. 01-03-1927 (plannummer A3.0500.007.805). Opmetingsplan van "gedeeltelijke afschaffing van weg nr. 14 en gedeeltelijke afschaffing van voetweg nr. 26", goedgekeurd door gemeenteraad op 16-10-2007.	308	143184.11	173105.28	niet gematerialiseerd	75	4	b	116h19	2302680116/00h019	
308	309	1,49	Meetplan bij akte, akte opgemaakt door notaris Edmond Ectors dd. 22-01-1931 (plan annexe 578). Bestaande topografie (muur).	309	143184.75	173103.93	muur	76	4	b	116t9	2302680116/00t009	
308	312	4,74	Nieuwe grens	310	143187.73	173101.64	niet gematerialiseerd						
309	310	17,18	PV van afpaling van NMBS dd. 01-03-1927 (plannummer A3.0500.007.805).	311	143121.89	173093.54	niet gematerialiseerd						
309	313	4,75	PV van afpaling van NMBS dd. 01-03-1927 (plannummer A3.0500.007.805).	312	143188.80	173105.98	niet gematerialiseerd						
310	311	46,54	PV van afpaling van NMBS dd. 01-03-1927 (plannummer A3.0500.007.805).	313	143189.43	173104.57	niet gematerialiseerd						
312	313	1,56	Meetplan bij akte, akte opgemaakt door notaris Edmond Ectors dd. 22-01-1931 (plan annexe 578). Bestaande topografie (gevel).	314	143193.37	173106.67	muur						
312	314	4,52	Nieuwe grens	315	143194.08	173105.19	muur						
313	315	4,56	PV van afpaling van NMBS dd. 01-03-1927 (plannummer A3.0500.007.805).										
314	315	1,65	Meetplan bij akte, akte opgemaakt door notaris Edmond Ectors dd. 22-01-1931 (plan annexe 578). Bestaande topografie (muur).										

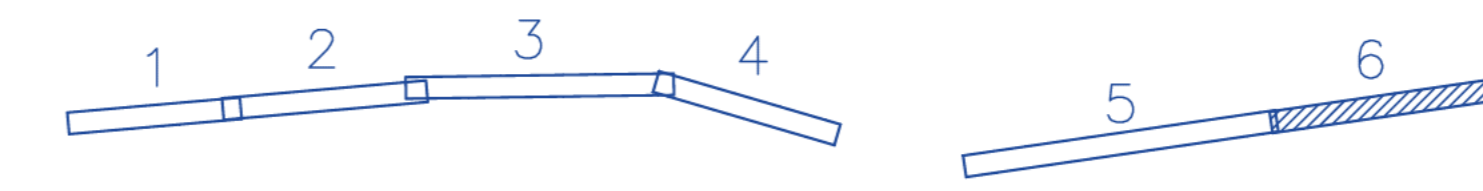


74 116f21
ONTEIGENING: 93m²

75 116h19
ONTEIGENING: 7m²

76 116t9
ONTEIGENING: 7m²

- - - - - Perceelgrens
- - - - - Kadastrale Perceelgrens (indicatief)
- 44 Huisnummer
- MOLENSTRUAAT Straatnaam
- - - - - Grens Gewestplan - Gewestelijke RUP's
- + + + + + Kadastrale Afdelingsgrens
- o o o o Kadastrale Sectiegrens
- ① Nummer onteigening
- + + + + + Grens onteigening
- Te onteigenen perceel
- ⊙ i20 Innemingspunt + puntnummer
- ⊙ g15 Grenspunt + puntnummer



DE WERKENNOOTSCHAP
Botanic Tower
Sint-Lazaruslaan 4-10
1210 Brussel

Projectnummer /
Dossiernummer F2 Sint-Martens-Bodegem - Groot-Bijgaarden
Besteknummer DWV-QW-F2-CMB.GB-WK-01

Pdf: SF-QW-F2-TEK-135-onteigeningen segment 6
Cad: SF-QW-F2-TEK-132 t.e.m. 135 en 137 t.e.m. 139-onteigeningen segmenten 3 t.e.m. 6

SF QW F2 TEK 135 onteigeningen segment 6 1 ECO

teccon
landmeters-experten

Stijn Van Maelsaek, Landmeter-Expert,
beëdigd door rechtbank van eerste aanleg te Gent - LAN051169, handelend
in opdracht van Teccon bvba, gevestigd te 9030 Mariakerke - Kleimoer 16, is
overgegaan tot het opmeten van de bovenvermelde eigendom.
Alle maten en lijnen die zouden kunnen verband houden met stedenbouwkundige
zoneringen zijn slechts ter informatie en figuratief weergegeven. Alle maten volgens plan.
Voor waar en echt verklaard om te gelden naar recht. (dossiernummer Teccon 2015.25481)

Nagezien door de deelprojectleider,

Bart Logist

Gezien en goedgekeurd door de techn. projectleider,

Jelle Vercauteren

Datum opmaak: 24/05/2022

**F2
DILBEEK**

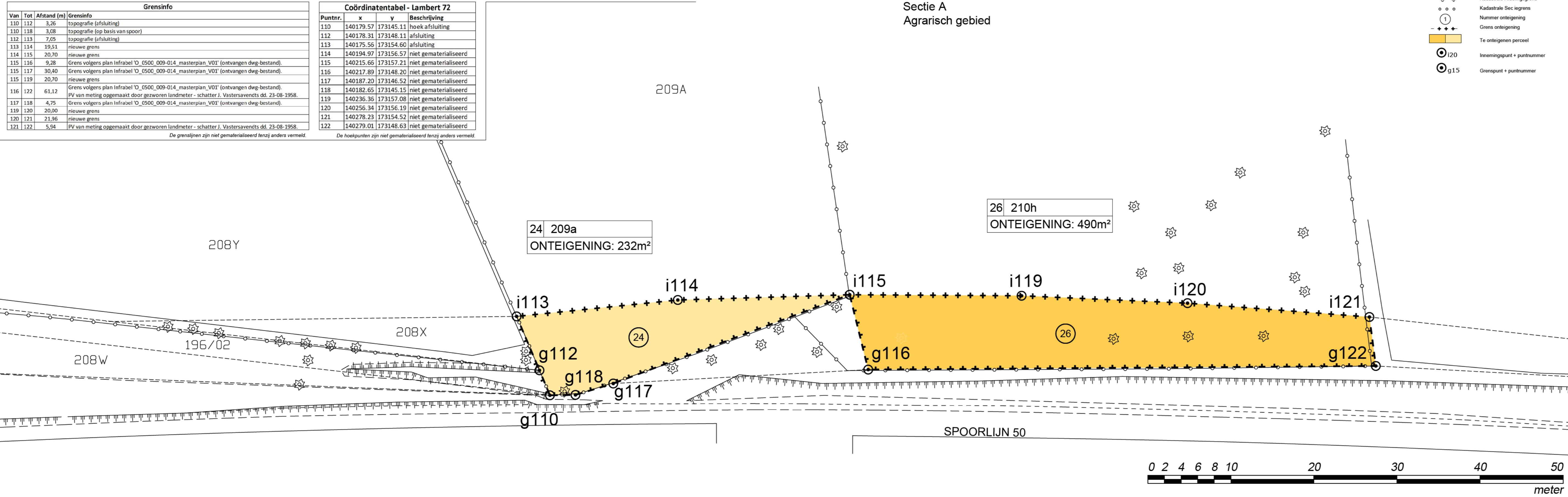
**FIETSSNELWEG F2
ONTEIGENINGSPLAN**

ONTEIGENINGSTABEL - Onteigenende instantie: De Werkvennootschap

volgnummer onteigening	Dilbeek			Capakey	Naam eigenaars	Adres eigenaars	Houder zakelijk recht		Aard van het perceel	Stedenbouwkundige bestemming	Kadasti oppervlakt
	Afdeling	Sectie	Perceelnr				Naam	Adres			
24	7	a	209a	23074A0209/OOA000					bouwland	agrarisch gebied	3100
26	7	a	210h	23074A0210/OOH000					bouwland	agrarisch gebied	15330

Grensinfo			
Van	Tot	Afstand (m)	Grensinfo
110	112	3,26	topografie (afsluiting)
110	118	3,08	topografie (op basis van spoor)
112	113	7,05	topografie (afsluiting)
113	114	19,51	nieuwe grens
114	115	20,70	nieuwe grens
115	116	9,28	Grens volgens plan Infrabel 'O_0500_009-014_masterplan_V01' (ontvangen dwg-bestand).
115	117	30,40	Grens volgens plan Infrabel 'O_0500_009-014_masterplan_V01' (ontvangen dwg-bestand).
115	119	20,70	nieuwe grens
116	122	61,12	Grens volgens plan Infrabel 'O_0500_009-014_masterplan_V01' (ontvangen dwg-bestand). PV van meting opgemaakt door gezworen landmeter - schatter J. Vastersavenits dd. 23-08-1958.
117	118	4,75	Grens volgens plan Infrabel 'O_0500_009-014_masterplan_V01' (ontvangen dwg-bestand).
119	120	20,00	nieuwe grens
120	121	21,96	nieuwe grens
121	122	5,94	PV van meting opgemaakt door gezworen landmeter - schatter J. Vastersavenits dd. 23-08-1958.

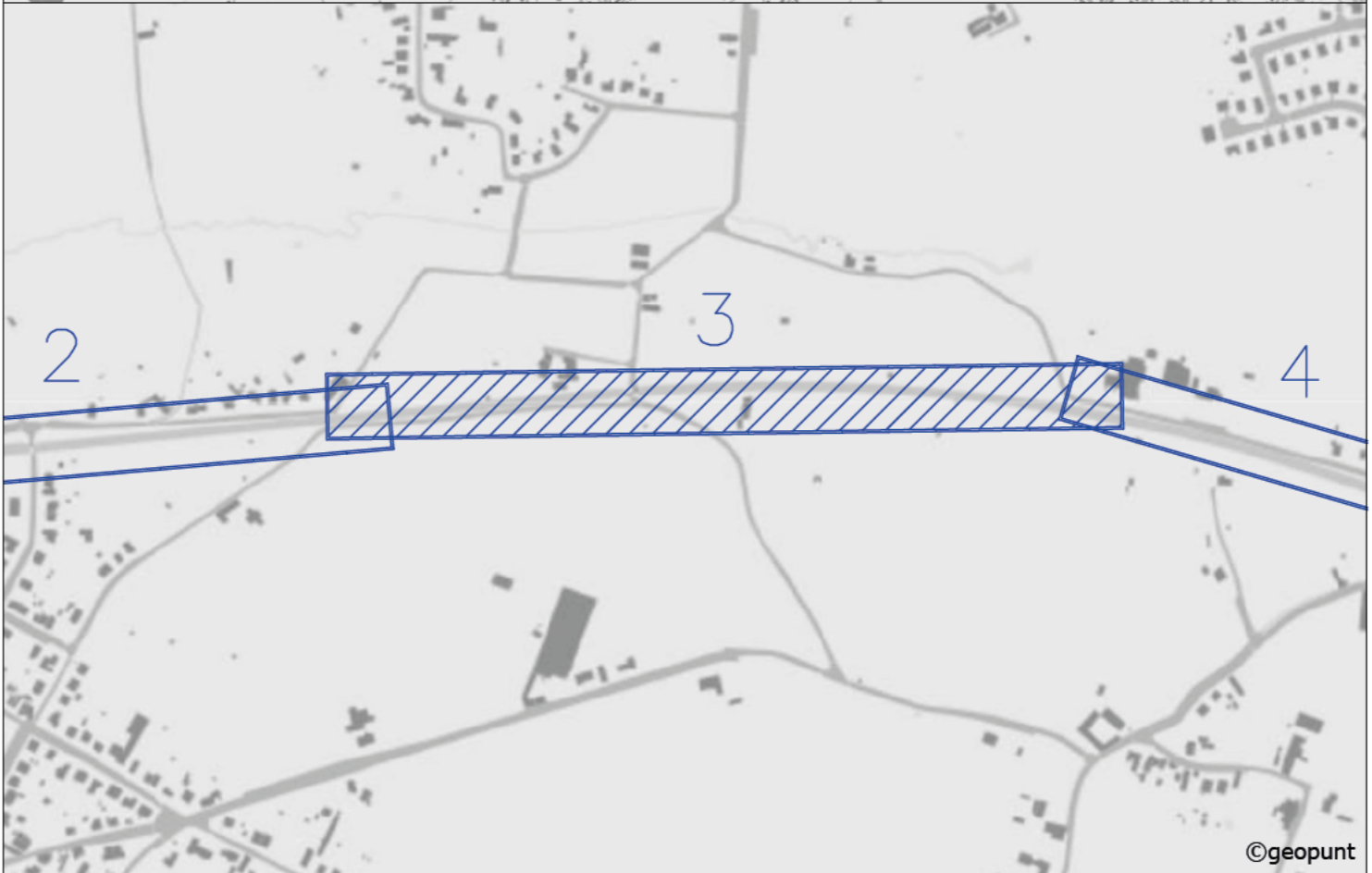
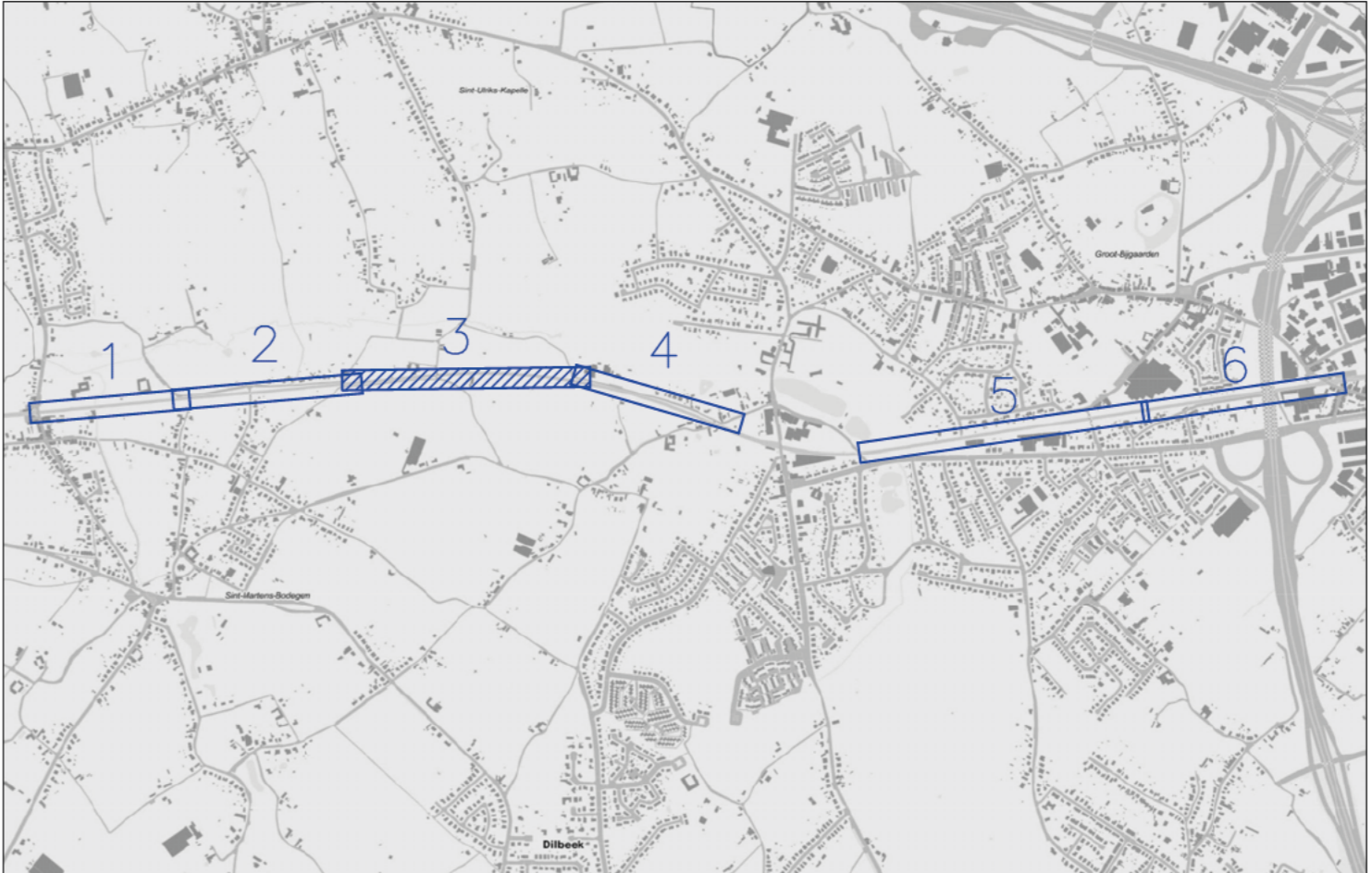
Coördinatentabel - Lambert 72			
Puntnr.	x	y	Beschrijving
110	140179.57	173145.11	hoek afsluiting
112	140178.31	173148.11	afsluiting
113	140175.56	173154.60	afsluiting
114	140194.97	173156.57	niet gematerialiseerd
115	140215.66	173157.21	niet gematerialiseerd
116	140217.89	173148.20	niet gematerialiseerd
117	140187.20	173146.52	niet gematerialiseerd
118	140182.65	173145.15	niet gematerialiseerd
119	140236.36	173157.08	niet gematerialiseerd
120	140256.34	173156.19	niet gematerialiseerd
121	140278.23	173154.52	niet gematerialiseerd
122	140279.01	173148.63	niet gematerialiseerd



Dilbeek
7de Afdeling
Sectie A
Agrarisch gebied

- Perceelgrens
- Kadastrale Perceelgrens (indicatief)
- Huisnummer
- Straatnaam
- Grens Gewestplan - Gewestelijke RUP's
- Kadastrale Afdelingsgrens
- Kadastrale Sec iegrens
- Nummer onteigening
- Grens onteigening
- Te onteigenen perceel
- Innemingspunt + puntnummer
- Grenspunt + puntnummer

Spoorlijn 50 (Brussel - Gent)
Spoorlijn 50 tussen kilometerpunten 8 - 14 (Dilbeek)



DE WERKENNOOTSCHAP Botanic Tower Sint-Lazaruslaan 4-10 1210 Brussel	Projectnummer /	Dossiernummer F2 Sint-Martens-Bodegem - Groot-Bijgaarden	Besteknummer DWV-QW-F2-CMB.GB-WK-01
Pdf: SF-QW-F2-TEK-137-onteigeningen segment 3		Cad: SF-QW-F2-TEK-132 t.e.m. 135 en 137 t.e.m. 139-onteigeningen segmenten 3 t.e.m. 6	

Documentnaam MoVeRO:	Fase: SF	Discipline: QW	Deeltracé: F2	Doc. Type: TEK	Nummer: 137	Onderwerp: onteigeningen segment 3	Versie: 1	Status: ECO
-------------------------	-------------	-------------------	------------------	-------------------	----------------	---------------------------------------	--------------	----------------

teccon
landmeters-experten

Stijn Van Maelsaek, Landmeter-Expert, beëdigd door rechtbank van eerste aanleg te Gent - LAN051169, handelend in opdracht van Teccon bvba, gevestigd te 9030 Mariakerke - Kleimoer 16, is overgegaan tot het opmeten van de bovenvermelde eigendom. Alle maten en lijnen die zouden kunnen verband houden met stedenbouwkundige zonerings zijn slechts ter informatie en figuratief weergegeven. Alle maten volgens plan. Voor waar en echt verklaard om te gelden naar recht: [doosnummer Teccon 2019.25481]

Nagezien door de deelprojectleider,

Bart Logist

Gezien en goedgekeurd door de techn. projectleider,

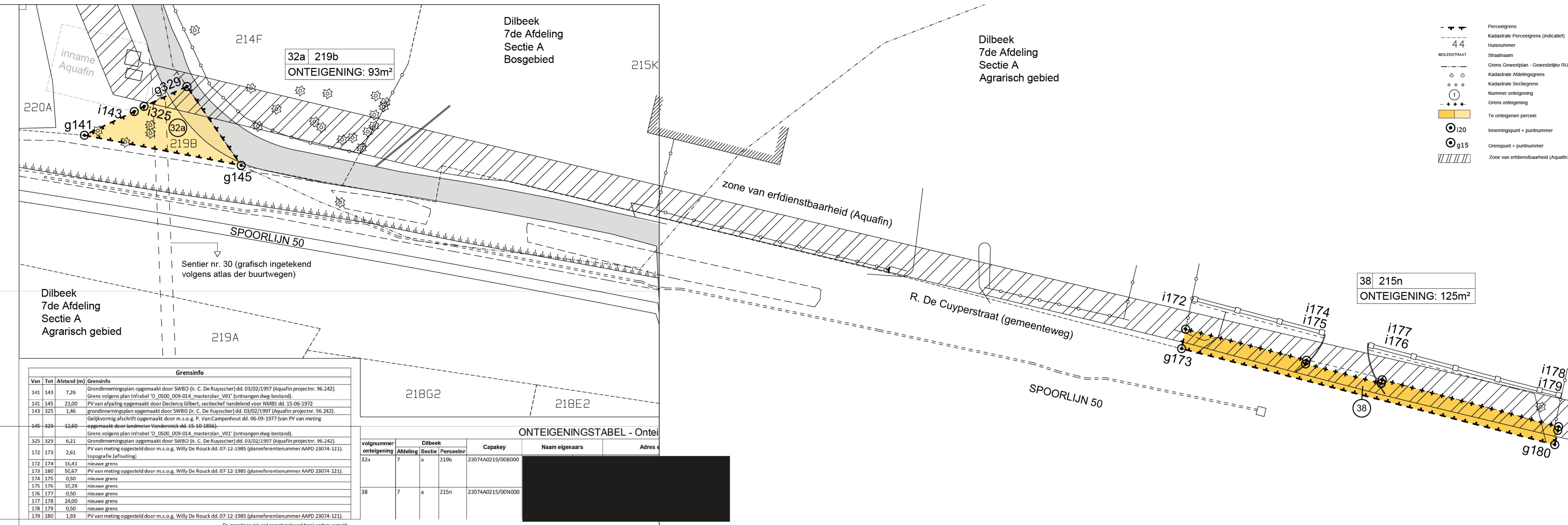
Jelle Vercauteren

Aangebrachte wijzigingen		
Ind.	Aard	Datum

**F2
DILBEEK**

**FIETSSNELWEG F2
ONTEIGENINGSPLAN**

Afmetingen plan 0,297 x 1,189 = 0,35m²	Schaal 1/250	Planrefnr. AAPD
---	-----------------	-----------------



- Perceelgrens
- Kadastrale Perceelgrens (indicatief)
- Huisnummer
- Straatnaam
- Grens Gewestplan - Gewestelijke RUP's
- Kadastrale Afdelingsgrens
- Kadastrale Sectiegrens
- Nummer onteigening
- Grens onteigening
- Te onteigenen perceel
- Innemingspunt + puntnummer
- Grenspunt + puntnummer
- Zone van erfdiensbaarheid (Aquafin)



 Botanic Tower Sint-Lazaruslaan 4-10 1210 Brussel	Projectnummer	Dossiernummer	Besteknummer
	/	F2 Sint-Martens-Bodegem - Groot-Bijgaarden	DWV-QW-F2-CM8-GB-WK01
Pdf: SF-QW-F2-TEK-138-onteigeningen segment 4 Cad: SF-QW-F2-TEK-132 t.e.m. 135 en 137 t.e.m. 139-onteigeningen segmenten 3 t.e.m. 6			

SF QW F2 TEK 138 onteigeningen segment 4 1 ECO

teccon
landmeters-experten

Datum opmaak: 24/05/2022

Stijn Van Maelsaek, Landmeter-Expert, beëdigd door rechtbank van eerste aanleg te Gent - LAN051169, handelend in opdracht van Teccon bvba, gevestigd te 9030 Mariakerke - Kleimoer 16, is overgegaan tot het opmeten van de bovenvermelde eigendom. Alle maten en lijnen die zouden kunnen verband houden met stedenbouwkundige zonerings zijn slechts ter informatie en figuratief weergegeven. Alle maten volgens plan. Voor waar en echt verklaard om te gelden naar recht, (dossiernummer Teccon 2019-25481)

Nagezien door de deelprojectleider,

Bart Logist

Gezien en goedgekeurd door de techn. projectleider,

Jelle Vercauteren

F2 DILBEEK

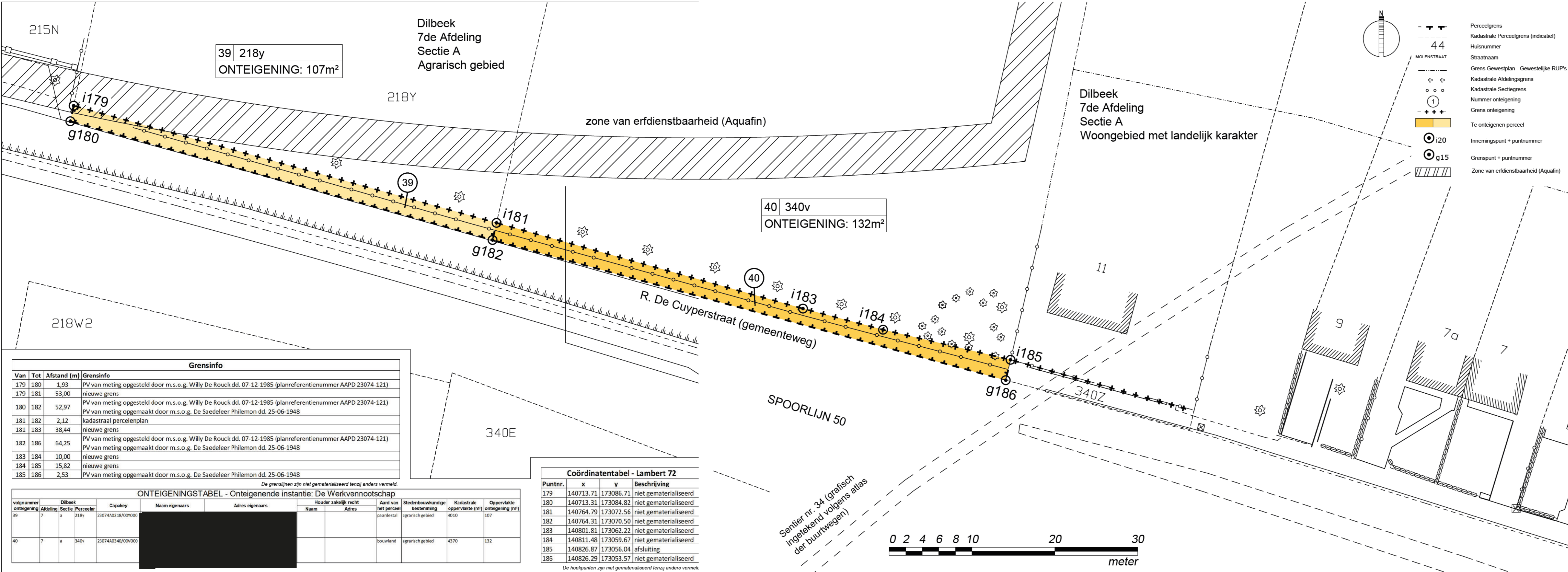
FIETSSNELWEG F2

ONTEIGENINGSPLAN

Grensinfo			
Van	Tot	Afstand (m)	Grensinfo
141	143	7,26	Grondinrichtingsplan opgemaakt door SWBO (Ir. C. De Ruyscher) dd. 03/02/1997 (Aquafin projectnr. 96.242). Grens volgens plan Infrabel '0_0500_009-014_masterplan_V01' (ontvangen dwg-bestand).
141	145	21,00	PV van afpaling opgemaakt door Declercq Gilbert, sectiechef handelend voor NMBS dd. 15-06-1972
143	325	1,46	grondinrichtingsplan opgemaakt door SWBO (Ir. C. De Ruyscher) dd. 03/02/1997 (Aquafin projectnr. 96.242). Gelijkvormig afschrift opgemaakt door m.s.o.g. P. Van Campenhout dd. 06-09-1977 (van PV van meting opgemaakt door landmeter Vandersnick dd. 15-10-1856).
145	329	12,60	Grondinrichtingsplan opgemaakt door SWBO (Ir. C. De Ruyscher) dd. 03/02/1997 (Aquafin projectnr. 96.242). Grens volgens plan Infrabel '0_0500_009-014_masterplan_V01' (ontvangen dwg-bestand).
172	173	2,61	PV van meting opgesteld door m.s.o.g. Willy De Rouck dd. 07-12-1985 (planreferentienummer AAPD 23074-121). topografie (afsluiting)
172	174	16,41	nieuwe grens
173	180	50,67	PV van meting opgesteld door m.s.o.g. Willy De Rouck dd. 07-12-1985 (planreferentienummer AAPD 23074-121).
174	175	0,50	nieuwe grens
175	176	10,28	nieuwe grens
176	177	0,50	nieuwe grens
177	178	24,00	nieuwe grens
178	179	0,50	nieuwe grens
179	180	1,93	PV van meting opgesteld door m.s.o.g. Willy De Rouck dd. 07-12-1985 (planreferentienummer AAPD 23074-121).

ONTEIGENINGSTABEL - Onteigening						
volgnummer onteigening	Afdeling	Sectie	Perceelnr	Capakey	Naam eigenaars	Adres
32a	7	a	219b	23074A0219/00B000		
38	7	a	215n	23074A0215/00N000		

De grenslijnen zijn niet gematerialiseerd tenzij anders vermeld.



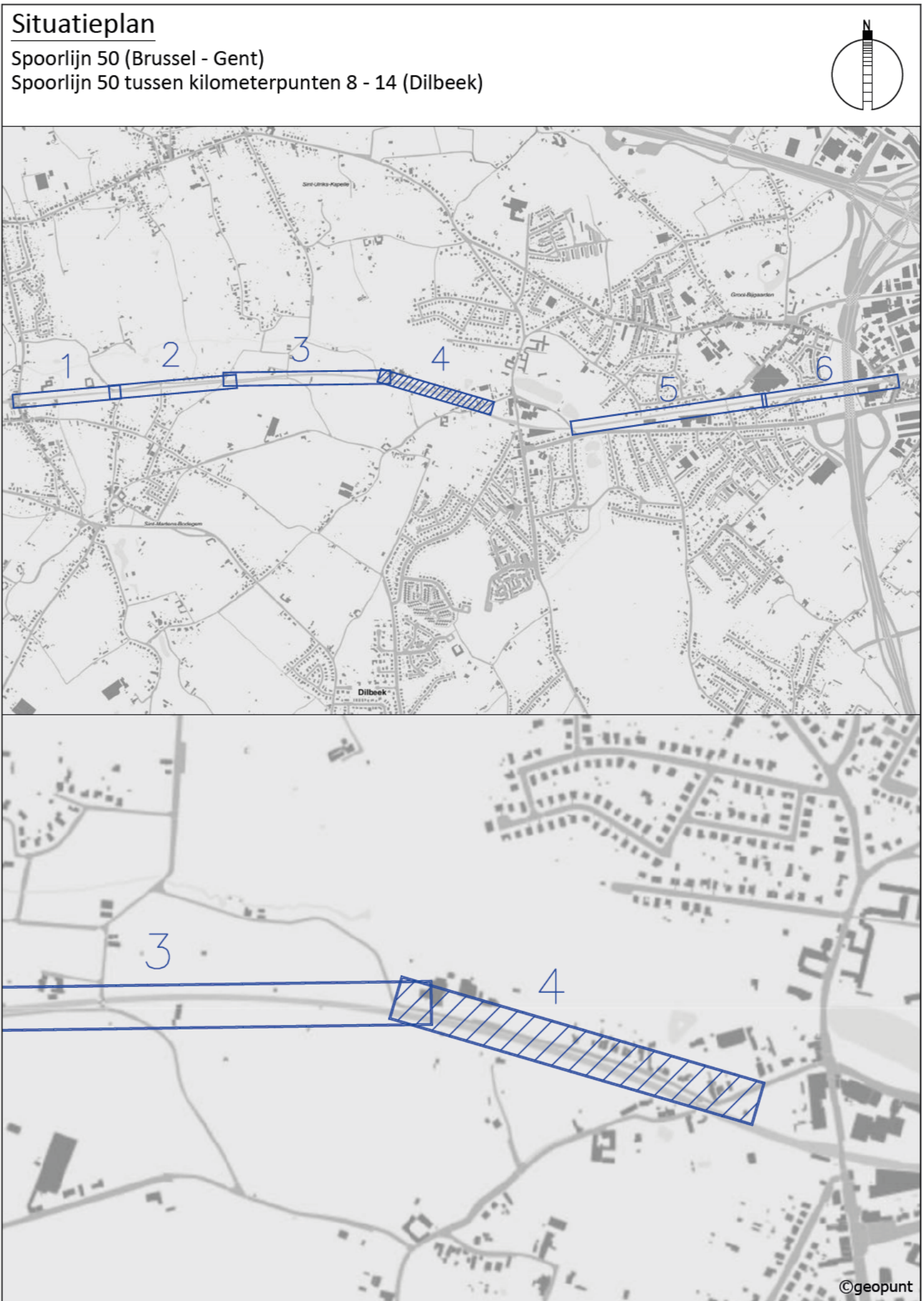
39 218y
ONTEIGENING: 107m²

40 340v
ONTEIGENING: 132m²

Grensinfo			
Van	Tot	Afstand (m)	Grensinfo
179	180	1,93	PV van meting opgesteld door m.s.o.g. Willy De Rouck dd. 07-12-1985 (planreferentienummer AAPD 23074-121)
179	181	53,00	nieuwe grens
180	182	52,97	PV van meting opgesteld door m.s.o.g. Willy De Rouck dd. 07-12-1985 (planreferentienummer AAPD 23074-121)
181	182	2,12	kadastraal percelenplan
181	183	38,44	nieuwe grens
182	186	64,25	PV van meting opgesteld door m.s.o.g. Willy De Rouck dd. 07-12-1985 (planreferentienummer AAPD 23074-121)
183	184	10,00	nieuwe grens
184	185	15,82	nieuwe grens
185	186	2,53	PV van meting opgesteld door m.s.o.g. De Saedeleer Philemon dd. 25-06-1948

Coördinatentabel - Lambert 72			
Puntnr.	x	y	Beschrijving
179	140713.71	173086.71	niet gematerialiseerd
180	140713.31	173084.82	niet gematerialiseerd
181	140764.79	173072.56	niet gematerialiseerd
182	140764.31	173070.50	niet gematerialiseerd
183	140801.81	173062.22	niet gematerialiseerd
184	140811.48	173059.67	niet gematerialiseerd
185	140826.87	173056.04	afsluiting
186	140826.29	173053.57	niet gematerialiseerd

ONTEIGENINGSTABEL - Ontheffende instantie: De Werkvennootschap							
volgnr. onteigening	Afdeling	Dilbeek Sectie	Perceelnr.	Capaskey	Naam eigenaars	Adres eigenaars	Oppervlakte onteigening (m ²)
39	7	a	218y	23074A0318/00Y000			107
40	7	a	340v	23074A0340/00Y000			132



Situatieplan
Spoorlijn 50 (Brussel - Gent)
Spoorlijn 50 tussen kilometerpunten 8 - 14 (Dilbeek)



Werken aan de Ring

DE WERKENNOOTSCHAP

Botanic Tower
Sint-Lazaruslaan 4-10
1210 Brussel

Projectnummer	Dossiernummer	Besteknummer
/	F2 Sint-Martens-Bodegem - Groot-Bijgaarden	DWV-QW-F2-CMB.GB-WK-01

Pdf: SF-QW-F2-TEK-139-onteigeningen segment 4
Cad: SF-QW-F2-TEK-132 t.e.m. 135 en 137 t.e.m. 139-onteigeningen segmenten 3 t.e.m. 6

Documentnaam	Fase	Discipline	Deeltracé	Doc. Type	Nummer	Onderwerp	Versie	Status
MoVeR0:	SF	QW	F2	TEK	139	onteigeningen segment 4	1	ECO

teccon landmeters-experten

Stijn Van Maelsaek, Landmeter-Expert, beëdigd door rechtbank van eerste aanleg te Gent - LAN051169, handelend in opdracht van Teccon bvba, gevestigd te 9030 Mariakerke - Kleimoer 16, is overgegaan tot het opmeten van de bovenvermelde eigendom. Alle maten en lijnen die zouden kunnen verband houden met stedenbouwkundige zonerings zijn slechts ter informatie en figuurlijk weergegeven. Alle maten volgens plan. Voor waar en echt verklaard om te gelden naar recht. (doosnummer Teccon 2015.25481)

Nagezien door de deelprojectleider,

Bart Logist

Gezien en goedgekeurd door de techn. projectleider,

Jelle Vercauteren

F2

DILBEEK

FIETSSNELWEG F2

ONTEIGENINGSPLAN

Afmetingen plan	Schaal	Planrefnr. AAPD
0,297 x 1,189 = 0,35m ²	1/250	